

Straat:
Postcode:
Bouwjaar:

Huisnr:
Gemeente:
Objectcode:

Let op:
Deze plattegrond kan onjuistheden bevatten.
Havensteder is niet aansprakelijk voor schade die mocht voortvloeien uit handelingen verricht op basis van deze tekening.

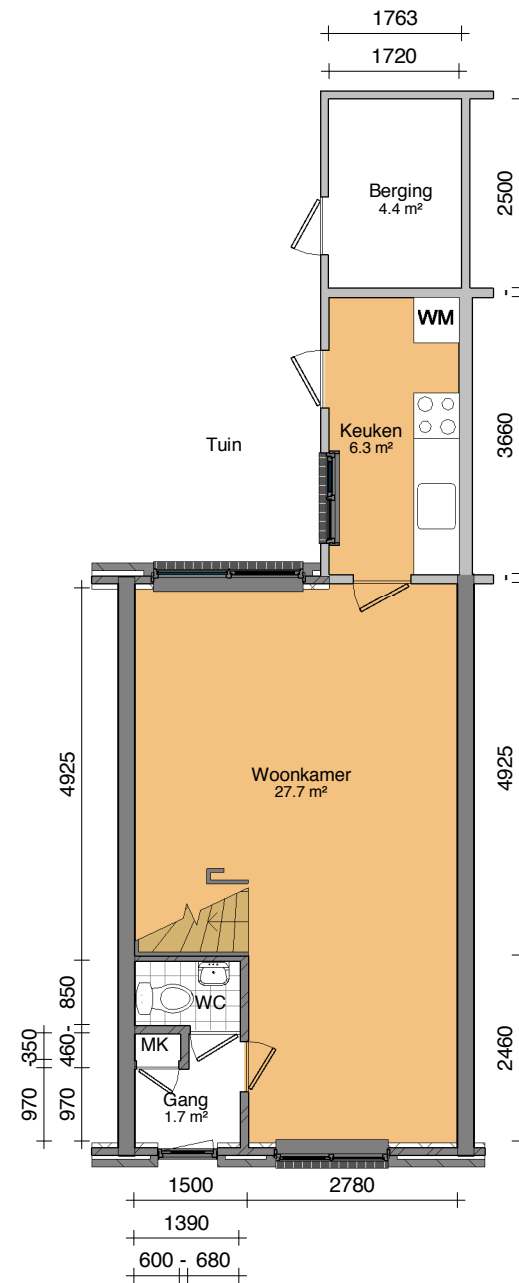
Schaal 1:100.A3



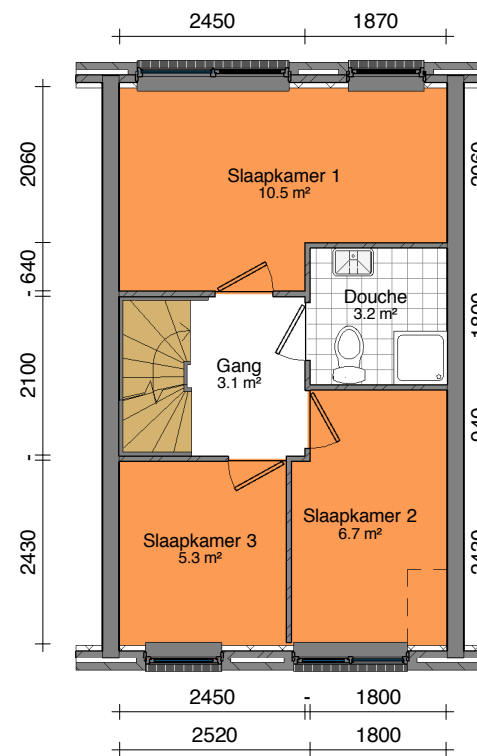
Stichting Havensteder
Scheepmakerspassage 1
Postbus 1612
3000 BP Rotterdam

VHE- nummer:

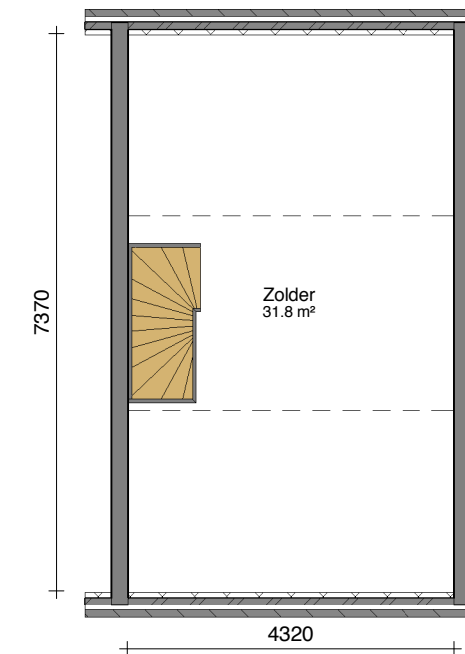
	Eerste tekening	Laatste wijziging
Datum:		



② 00 Begane Grond
1 : 100



① 01 Eerste Verdieping
1 : 100



③ 02 Zolder
1 : 100

Straat:	Huisnr:
Postcode:	Gemeente:
Bouwjaar:	Objectcode:
Schaal 1:100.A3	<p><u>Let op:</u> Deze plattegrond kan onjuistheden bevatten. Havensteder is niet aansprakelijk voor schade die mocht voortvloeien uit handelingen verricht op basis van deze tekening.</p>



Havensteder
sterk in wonen

Stichting Havensteder
Scheepmakerspassage 1
Postbus 1612
3000 BP Rotterdam

VHE- nummer:		
	Eerste tekening	Laatste wijziging
Datum:		

VHE Nummer	Nieuw Complexn	Oud Complexnr	Straatnaam	Huisnr	Toevoeging	Postcode	Plaats	Woningtype
1510835	1801051	150000034901	Bree	116		3075KA	ROTTERDAM	Type D-Gsp
1511053	1801051	150000034901	Bree	160		3075KB	ROTTERDAM	Type D-Gsp