



## Oppervlakten tbv de WWS Bezeel 19

Ruimte	Oppervlakte(m <sup>2</sup> )
--------	------------------------------

Balkon	10.9 m <sup>2</sup>
Berging	1.1 m <sup>2</sup>
Berging	2.8 m <sup>2</sup>
Gang	4.9 m <sup>2</sup>
Gang	3.1 m <sup>2</sup>
Toilet	1.2 m <sup>2</sup>
Woonkamer/keuken	34.5 m <sup>2</sup>


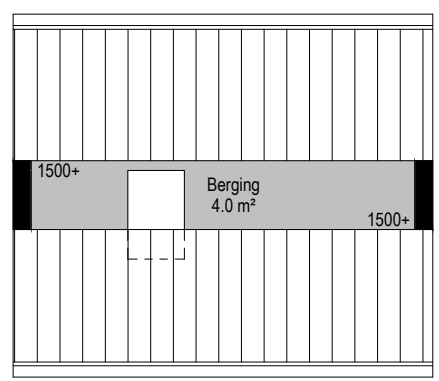
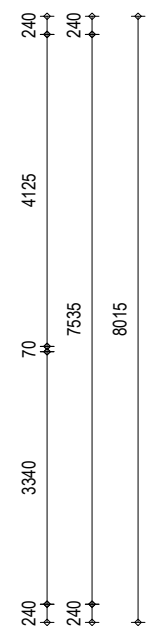
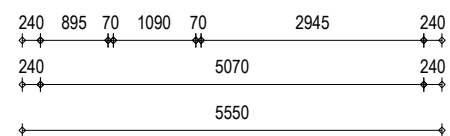
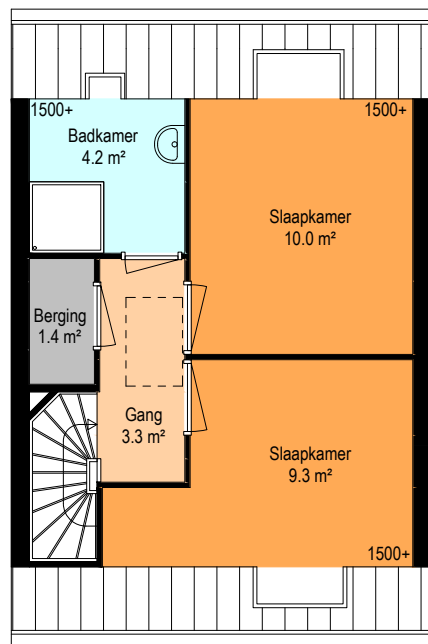
**Totaal** 58.5 m<sup>2</sup>

**Totale gebruiksoppervlakte (GBO)**  
Conform de NEN2580 = 52.4 m<sup>2</sup>



Adres	Bezeel 19
Tekeningnummer	V00(19)
Tekeningnaam	Begane grond - nr19
Formaat	A4
Schaal	1:100
Datum	23-09-2019

Stichting Havensteder  
Scheepmakerspassage 1  
Postbus 1612  
3000 BP Rotterdam



### Oppervlakten tbv de WWS Bezeel 19

Ruimte	Oppervlakte(m <sup>2</sup> )
--------	------------------------------

Badkamer	4.2 m <sup>2</sup>
Berging	4.0 m <sup>2</sup>
Berging	1.4 m <sup>2</sup>
Gang	3.3 m <sup>2</sup>
Slaapkamer	9.3 m <sup>2</sup>
Slaapkamer	10.0 m <sup>2</sup>

**Totaal 32.1 m<sup>2</sup>**

**Totale gebruiksoppervlakte (GBO)  
Conform de NEN2580 = 36.0 m<sup>2</sup>**



Adres	Bezeel 19
Tekeningnummer	V01(19)
Tekeningnaam	1e verdieping - nr19
Formaat	A4
Schaal	1:100
Datum	23-09-2019

Stichting Havensteder  
Scheepmakerspassage 1  
Postbus 1612  
3000 BP Rotterdam